

ROMANIA  
JUDEȚUL GALAȚI  
MUNICIPIUL GALAȚI  
CONSILIUL LOCAL

## **HOTĂRÂREA nr. 230** **din 30.05.2019**

*privind alipirea a 2 terenuri situate în Galați, str. Dr. Petru Groza, nr. 8B, respectiv str. Dr. Petru Groza, nr. 8D*

*Inițiator: Primarul municipiului Galați, Ionuț-Florin Pucheanu*

*Numărul și data depunerii proiectului de hotărâre: 247/13.05.2019*

*Consiliul Local al Municipiului Galați, întrunit în ședință ordinară în data de 30.05.2019;*

*Având în vedere expunerea de motive nr. 29904/13.05.2019, a inițiatorului – Primarul municipiului Galați, Ionuț-Florin Pucheanu;*

*Având în vedere raportul comun de specialitate nr. 29906/13.05.2019, al Direcției Patrimoniu, al Direcției Financiar Contabilitate și al Serviciului Juridic și Legalitate;*

*Având în vedere raportul de avizare al comisiei de buget-finanțe, administrarea domeniului public și privat al municipiului;*

*Văzând referatul de admitere nr. 41620 din 18.04.2019;*

*Având în vedere dispozițiile art. 36, alin. (1) din Legea fondului funciar nr. 18/1991, republicată, cu modificările și completările ulterioare;*

*Având în vedere dispozițiile art. 4 din Legea nr. 213/1998 privind bunurile proprietate publică, republicată, cu modificările și completările ulterioare;*

*Având în vedere dispozițiile Legii nr. 7/1996 a cadastrului și publicității imobiliare, republicată, cu modificările și completările ulterioare;*

*Având în vedere dispozițiile Ordinului Directorului General al Agenției Naționale de Cadastru și Publicitate Imobiliară nr. 700/09.07.2014 privind aprobarea Regulamentului de avizare, recepție și înscriere în evidențele de cadastru și carte funciară, cu modificările și completările ulterioare;*

*Având în vedere dispozițiile art. 36, alin. (1) din Legea administrației publice locale nr. 215/2001, republicată, cu modificările și completările ulterioare;*

*În temeiul art. 45, alin. (3) din Legea administrației publice locale nr. 215/2001, republicată, cu modificările și completările ulterioare,*

## **H O T Ă R Ă Ș T E:**

**Art. 1** – (1) *Se aprobă alipirea a 2 terenuri situate în Galați, str. Dr. Petru Groza nr. 8B, proprietate privată a familiei Marian Gabriel și Carmen Mirela, respectiv pe str. Dr. Petru Groza, nr. 8D, proprietate privată a Municipiului Galați, după cum urmează:*

- *Lot 1 - în suprafață de 255 mp având numărul cadastral 102813 cu*
- *Lot 2 - în suprafață de 128 mp având numărul cadastral 127264, rezultând imobilul cu numărul cadastral 128425 având suprafața măsurată de 383 mp;*

*(2) Terenurile sunt individualizate în anexa care face parte integrantă din prezenta hotărâre.*

**Art. 2** - *Primarul municipiului Galați se împuternicește cu ducerea la îndeplinire a prevederilor acestei hotărâri.*

**Art. 3** – *Secretarul municipiului Galați va asigura transmiterea și publicitatea prezentei hotărâri.*

*Președinte de ședință,*

*Contrasemnează,  
Secretarul Municipiului Galați,*

Extras de Plan Cadastral de Carte Funciară, Imobil nr. cadastral 128425 / UAT Galati



**Oficiul de Cadastru și Publicitate Imobiliară GALATI**  
**Biroul de Cadastru și Publicitate Imobiliară Galati**

LOC: GALATI, STR DOMNEASCA NR. 244

Nr.cerere	41620
Ziua	18
Luna	04
Anul	2019

**Extras de Plan Cadastral de Carte Funciară**  
**pentru**  
**Imobil număr cadastral 128425 / UAT Galati**

**TEREN** intravilan

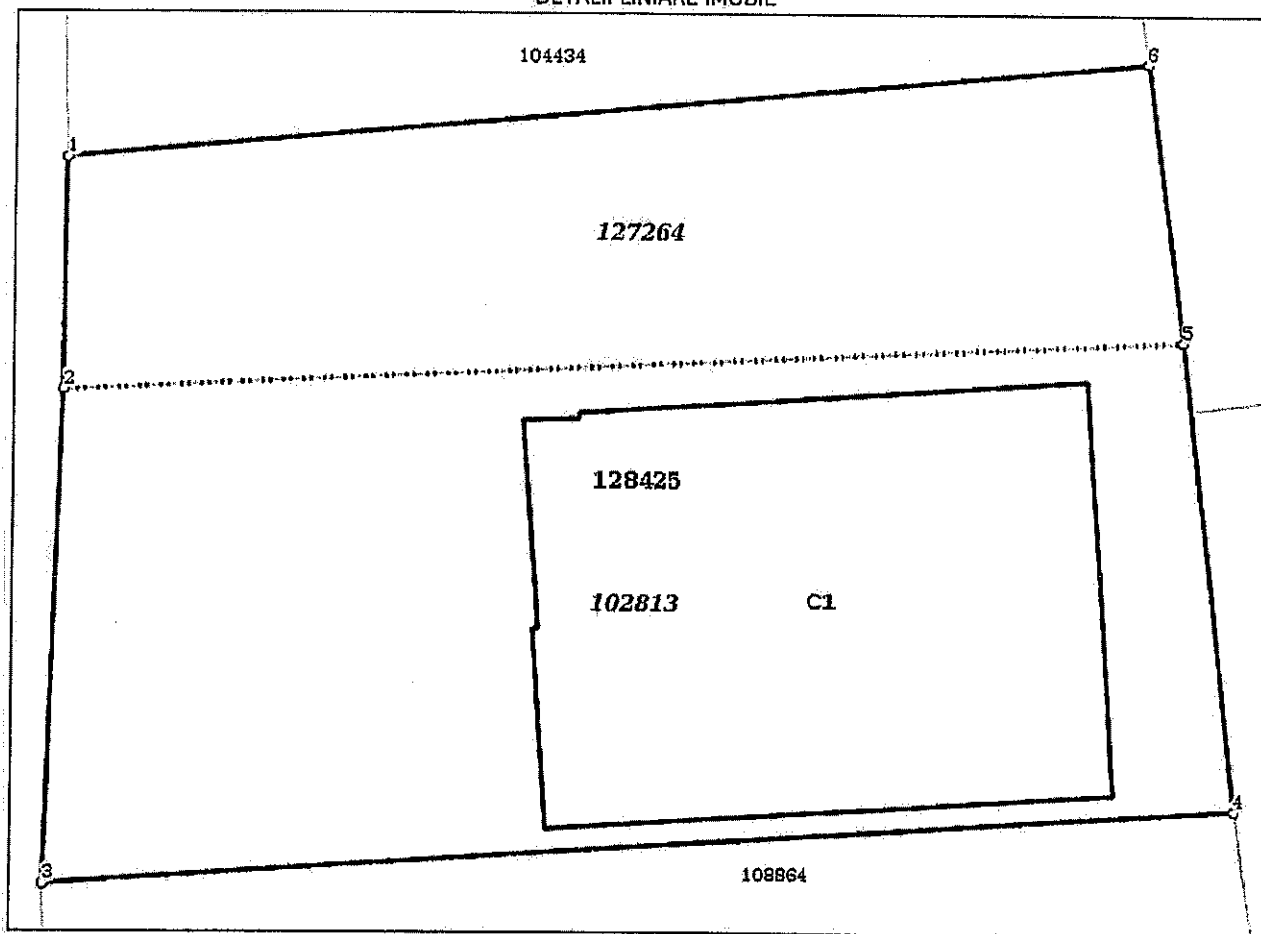
**Adresa:** Loc. Galati, Str Dr. Petru Groza, Nr. 8B-8D, Jud. Galati

Comuna/Oraș/Municipiu: Galati

Nr. cadastral	Suprafața	Observații / Referințe
128425	383	

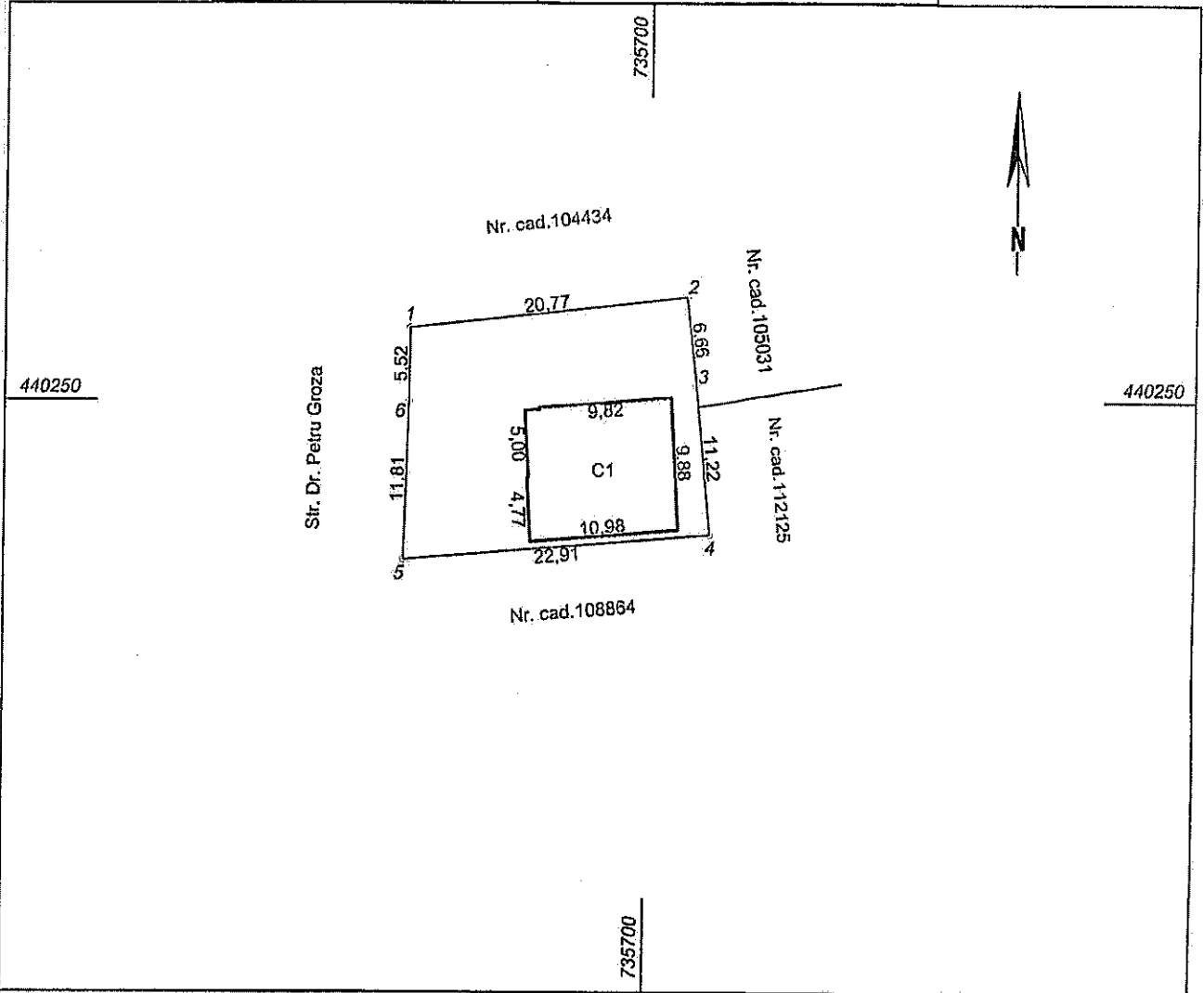
\* Suprafața este determinată în planul de proiecție Stereo 70.

DETALII LINIARE IMOBIL



**PLAN DE AMPLASAMENT SI DELIMITARE A IMOBILULUI**  
Scara 1 : 500

Nr.Cadastral	Suprafata masurata(mp)	Adresa imobilului
128425	383	Mun. Galati, Str. Dr. Petru Groza, Nr.8B-8D
Nr. Cartea Funciara		Unitatea Administrativ Teritoriala (UAT)
		Galati



**A. Date referitoare la teren**

Nr. crt.	Categorie de folosinta	Suprafata (mp)	Mentii
1	Cc	383	Materializat cu gard din lemn intre punctele 1-2, sarma intre punctele 2-3, 6-1, tabla intre punctele 3-4, beton intre punctele 4-...-6
<b>Total</b>		<b>383</b>	

**B. Date referitoare la constructie**

Cod	Destinatia	Supraf. Construita la sol (mp)	Mentii
C1	CL	108	Locuinta(P+1E), Sdesfasurata =204,85 mp, construita in 2018.
<b>Total</b>		<b>108</b>	

**Suprafata totala masurata a imobilului =383mp**

Executant  
SC Evalca 2012 SRL  
CATEGORIA B SIC

**CERTIFICAT**  
Confirm executarea masuratorilor de teren  
corectitudinea integritatii documentatiei cadastrale si  
corespondenta acesteia cu realitatea din teren

**AUTORIZARE**  
Sena: RO-B-Nr. 1222  
Evaluata si stampata

S.R.L.  
Data: 12.05.2019

Inspector  
51620/18.05.2019

Confirm introducerea imobilului in baza de date integrata si  
elaborarea planurilor cadastrale Galati

Oficiul de Cadastru si Publicitate cadastrala Galati

Nume si Prenume: **CEZICA EMILIAN**

Funcția: **SUBSECRETAR GENERAL**

Data: .....

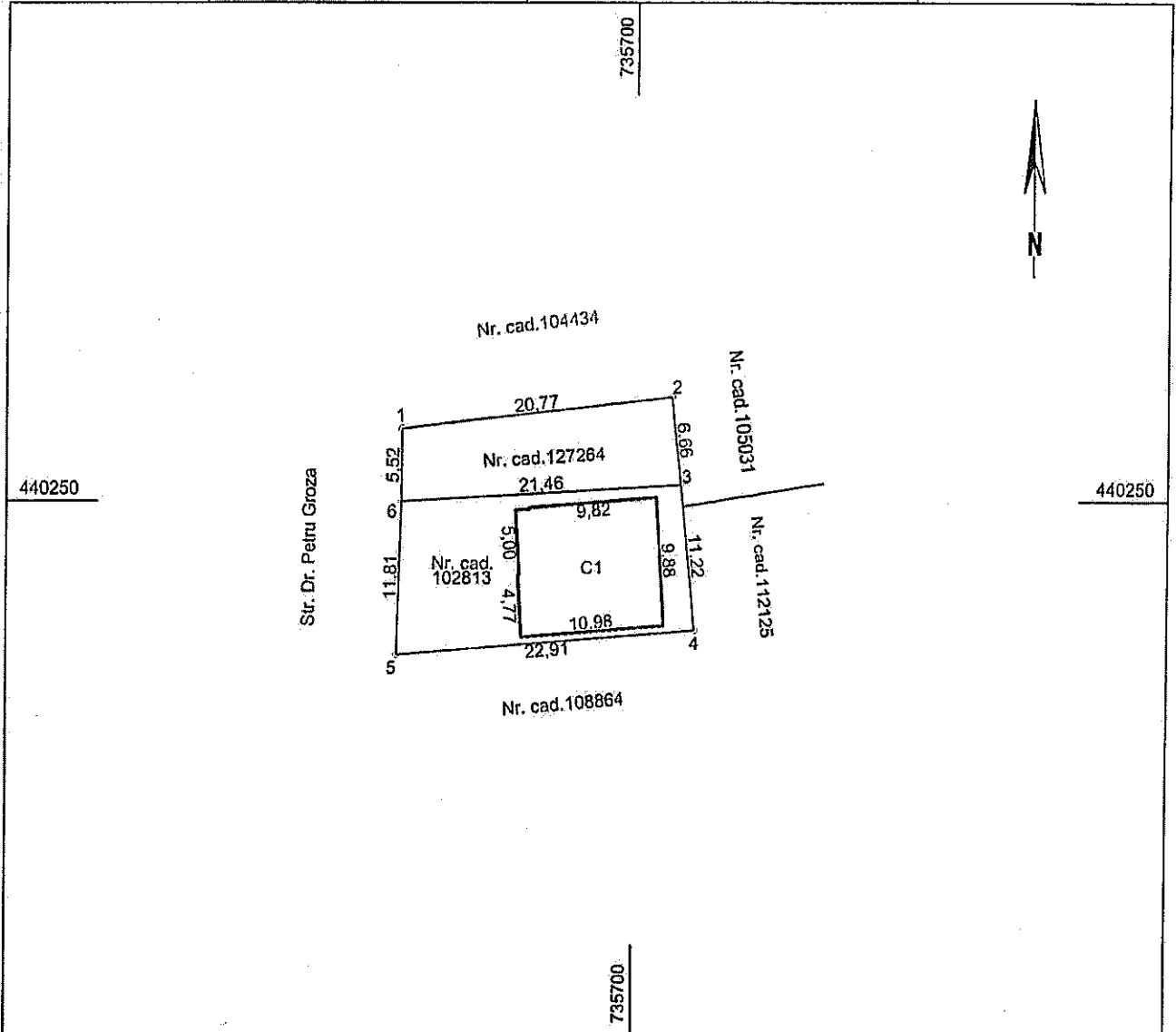
Stampila BCPI

**PLAN DE AMPLASAMENT SI DELIMITARE A IMOBILULUI  
CU PROPUNEREA DE ALIPIRE**

Scara 1 : 500

Nr.Cadastral	Suprafata masurata(mp)	Adresa imobilului
102813	255	Mun. Galati, Str. Dr. Petru Groza, Nr.8B
127264	128	Mun. Galati, Str. Dr. Petru Groza, Nr.8D

Nr. Cartea Funciara	Unitatea Administrativ Teritoriala (UAT)
102813,127264	Galati



Situatia actuala (Inainte de alipire)				Situatia viitoare (Dupa alipire)			
Nr. Cad.	Supraf. (mp)	Categoria de folosinta	Descrierea imobilului	Nr. Cad.	Supraf. (mp)	Categoria de folosinta	Descrierea imobilului
102813	255	Cc	Curti constructii si constructia C1		383	Cc	Curti constructii si constructia C1
127264	128	Cc	Curti constructii				
<b>Total</b>	<b>383</b>			<b>Total</b>	<b>383</b>		

Executant  
SC Evalca 2012 SRL

**CERTIFICAT**  
Confirm executarea masurarilor din teren  
corectitudinea inlocuirii documentelor cadastrale si  
corespondenta acestora cu realitatea din teren

**NOTARIZARE**  
Seria: RO-B- Nr. 1222  
Data: 12.04.2019

Stampa notariului public  
CLASA III

Inspector  
a executat lucrarile de cadastru

**CERTIFICAT**  
S. G. L. F. Nr. 0078  
Evaluator  
Evaluare

CATEGORIA B SI C

Inspector

Confirm introducerea imobilului in baza de date integrata si  
atribuirea numarului cadastral.

**Oficul de Cadastru si Publicitate Imobiliara Galati**  
Nume si Prenume: EMILIAN  
Funcția: **SUPERVIZOR CADASTRU**

Stampila BCPI